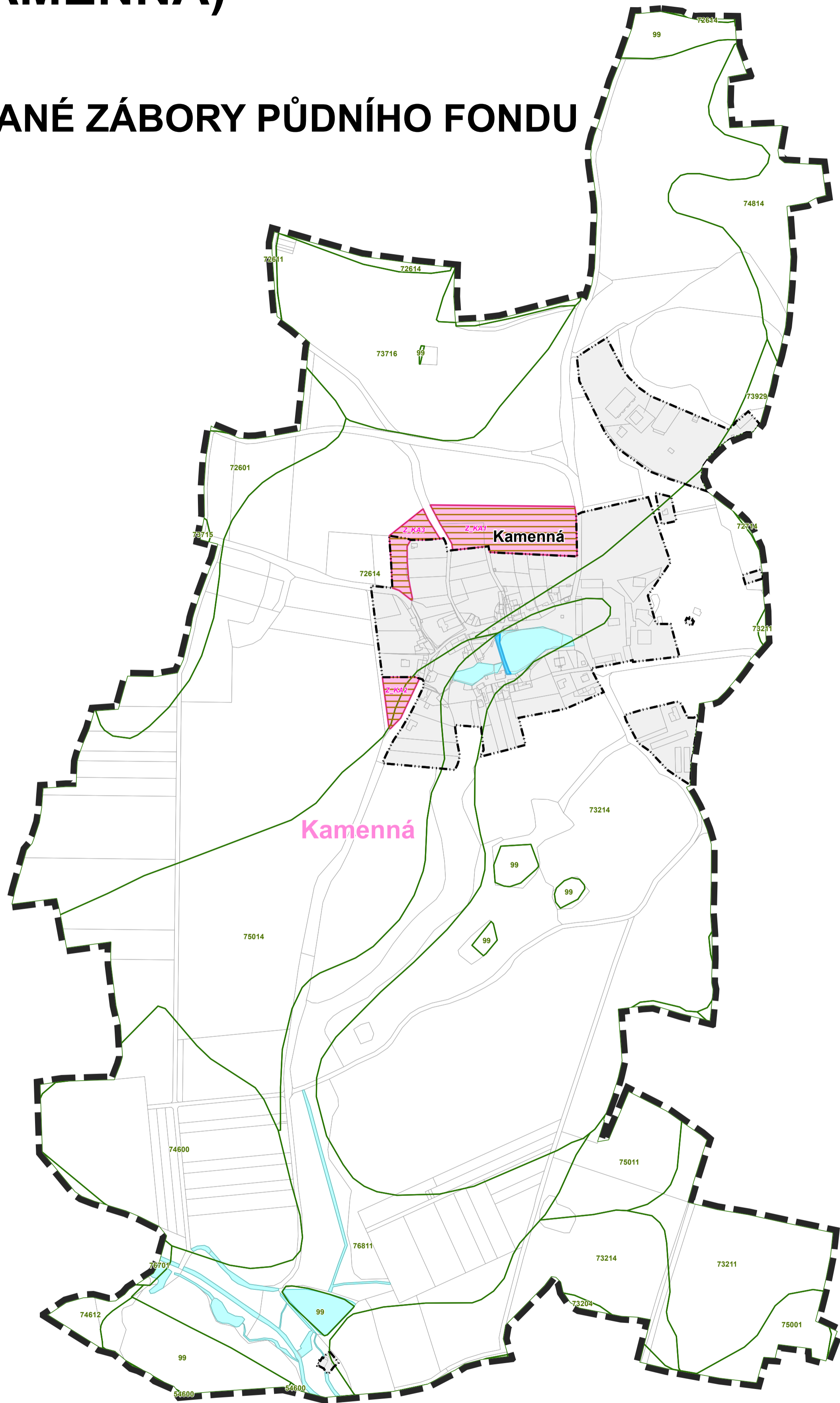





ÚP MILÍN (KAMENNÁ) ČISTOPIS

5. PŘEDPOKLÁDANÉ ZÁBORY PŮDNÍHO FONDU





1 : 5 000

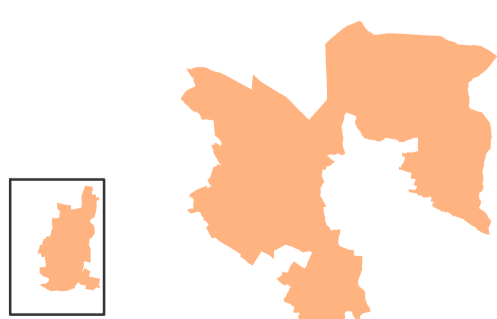


PŘEDPOKLÁDANÉ ZÁBORY PŮDNÍHO FONDU

-  předpokládaný zábor lesa
-  předpokládaný zábor zemědělského půdního fondu
-  bonitovaná půdně ekologická jednotka

ADMINISTRATIVNÍ ČLENĚNÍ

-  hranice řešeného území
-  hranice katastrálního území
-  zastavěné území
-  hranice pozemku



OBJEDNATEL	OBEC MILÍN	AKCE:	ÚZEMNÍ PLÁN OBCE MILÍN	
OBEC	MILÍN	PŘÍLOHA:	PŘEDPOKLÁDANÉ ZÁBORY PŮDNÍHO FONDU KAMENNÁ U PŘÍBRAMĚ	
KRAJ	STŘEDOČESKÝ	VEDOUcí STŘEDISKA:	Ing. DANIEL BUBENKO	č. zak.: 08-1-035
DATUM	10.2012	VEDOUcí ODDĚLENÍ:	Ing. HANA ALI	KOPIE Č.
FORM. A4		VYPRACOVAL:	Ing. HANA ALI	PŘÍLOHA Č.
STUPEŇ	ČISTOPIS	ZODP. PROJEKTANT:	Ing. arch. BRĚTISLAV MALINOVSKÝ	5.1
		MĚŘÍTKO	1 : 5 000	
DOKUMENTACI LZE UŽÍVAT POUZE VE SMYSLU PŘÍSLUŠNÉ SMLOUVY O DÍLO. KOPIROVÁNÍ A ROZMNOŽOVÁNÍ POUZE PO PŘEDCHOZÍM SOUHLASU CITYPLAN s.r.o.				