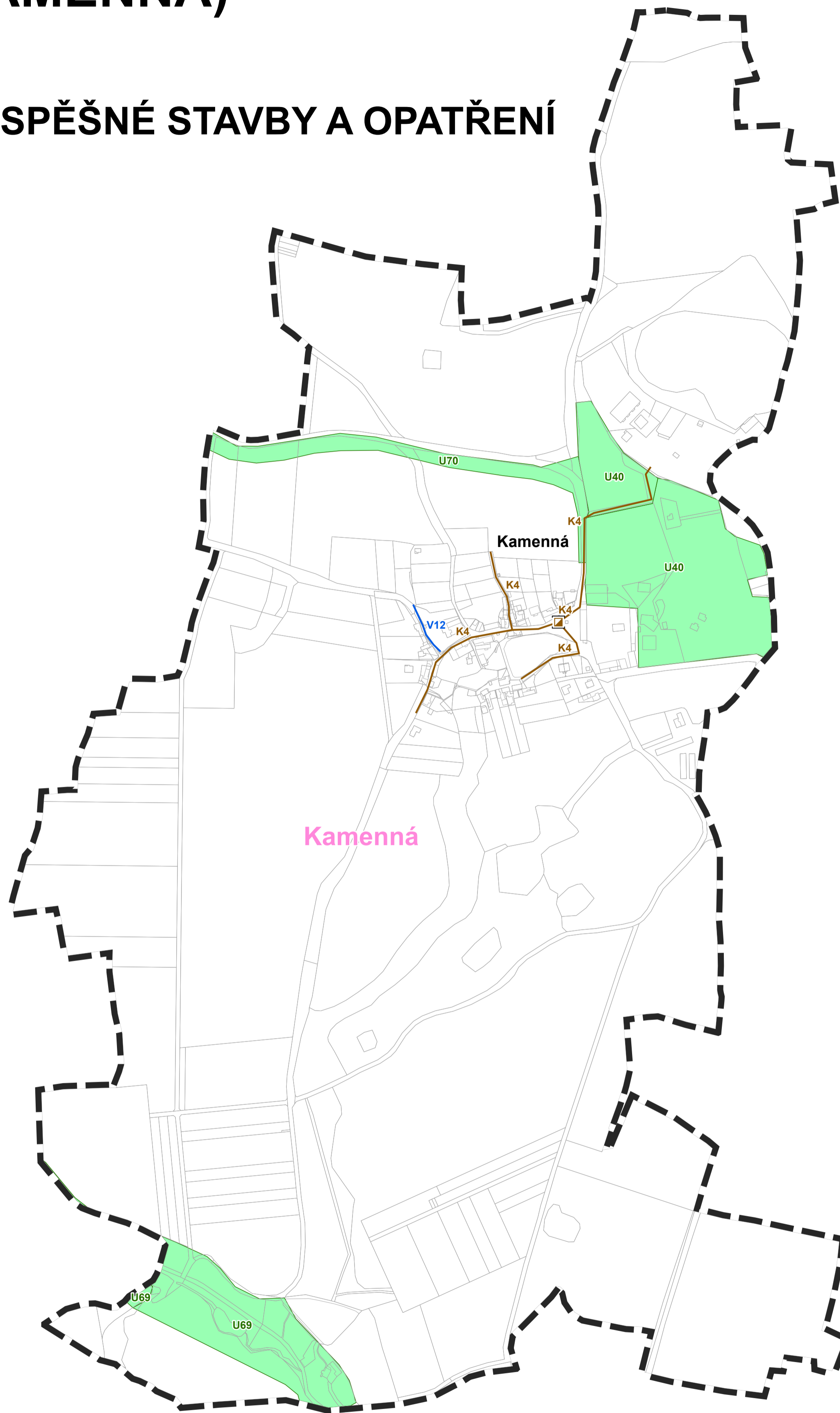


ÚP MILÍN (KAMENNÁ) ČISTOPIS

3. VEŘEJNĚ PROSPĚŠNÉ STAVBY A OPATŘENÍ




1 : 5 000

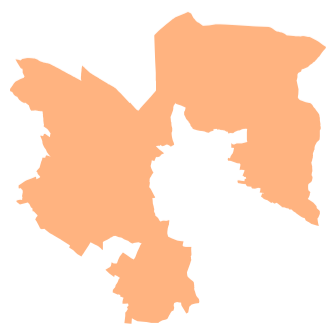
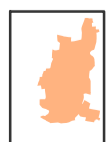


VEŘEJNĚ PROSPĚŠNÉ STAVBY A OPATŘENÍ

-  veřejně prospěšné stavby - elektřina (trafostanice)
-  veřejně prospěšné stavby - kanalizace (ČOV)
-  veřejně prospěšné stavby - elektřina
-  veřejně prospěšné stavby - plyn
-  veřejně prospěšné stavby - voda
-  veřejně prospěšné stavby - kanalizace
-  veřejně prospěšné stavby - ochranné pásmo ČOV
-  veřejně prospěšné stavby - doprava
-  veřejně prospěšná opatření - ÚSES

ADMINISTRATIVNÍ ČLENĚNÍ

-  hranice řešeného území
-  hranice katastrálního území
-  hranice pozemku



OBJEDNATEL	OBEC MILÍN	AKCE:	ÚZEMNÍ PLÁN OBCE MILÍN	
OBEC	MILÍN	PŘÍLOHA:	VEŘEJNĚ PROSPĚŠNÉ STAVBY A OPATŘENÍ KAMENNÁ U PŘÍBRAMĚ	
KRAJ	STŘEDOČESKÝ	VEDOUcí STŘEDISKA:	Ing. DANIEL BUBENKO	č. zak.: 08-1-035
DATUM	10.2012	VEDOUcí ODDĚLENÍ:	Ing. HANA ALI	KOPIE Č.
FORM. A4		VYPRACOVAL:	Ing. HANA ALI	PŘÍLOHA Č.
STUPEŇ	ČISTOPIS	ZODP. PROJEKTANT:	Ing. arch. BRĚTISLAV MALINOVSKÝ	3.1
		MĚŘÍTKO	1 : 5 000	
DOKUMENTACI LZE UŽÍVAT POUZE VE SMYSLU PŘÍSLUŠNÉ SMLOUVY O DÍLO. KOPIROVÁNÍ A ROZMNOŽOVÁNÍ POUZE PO PŘEDCHOZÍM SOUHLASU CITYPLAN s.r.o.				